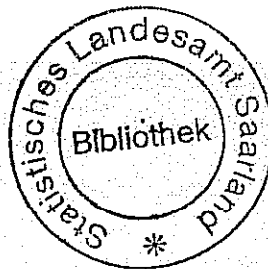


# Saarland

Statistisches  
Landesamt

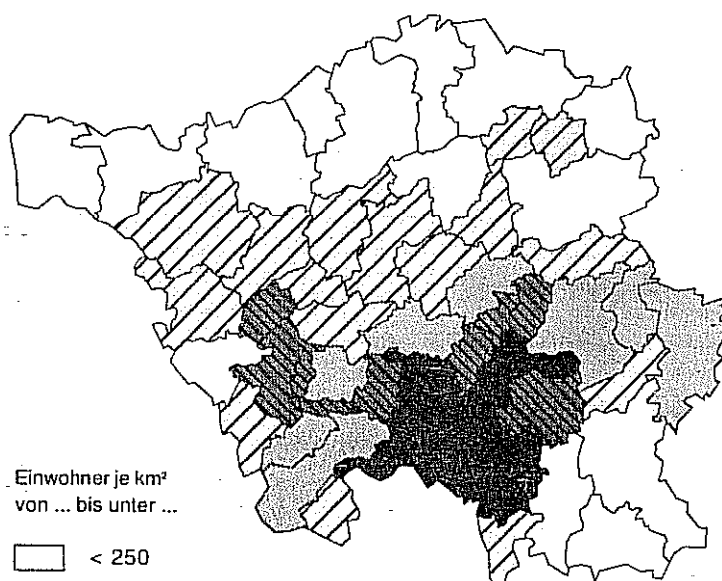


Statistische  
Berichte






A 11/A 12 - vj 4/93  
Ausgegeben im Juni 1994  
Einzelpreis: 3,- DM

## Bevölkerungsentwicklung im 4. Vierteljahr 1993 Bevölkerungsstand am 31. Dezember 1993

### Bevölkerungsdichte am 31.12.1993



Einwohner je km<sup>2</sup>  
von ... bis unter ...

-  < 250
-  250 - 500
-  500 - 750
-  750 - 1000
-  ≥ 1000

Herausgeber:

Statistisches Landesamt  
Saarland  
Hardenbergstr. 3, 66119 Saarbrücken  
Postfach 10 30 44, 66030 Saarbrücken  
Tel.: (06 81) 505-935  
Telefax: (06 81) 505-921

Nachdruck, auch auszugsweise, nur mit  
Quellenangabe gestattet

## 1. Bevölkerungsentwicklung im 4. Vierteljahr 1993 und Bevölkerungsstand am 31. Dezember 1993

Vorgang	Insgesamt	Männlich	Weiblich
<b>Bevölkerung am Anfang des Zeitraumes</b>	<b>1 084 820</b>	<b>525 926</b>	<b>558 894</b>
Natürliche Bevölkerungsbewegung			
Lebendgeborene	2 524	1 310	1 214
Gestorbene	3 354	1 523	1 831
Geburtenüberschuß bzw. -defizit	-830	-213	-617
Wanderungen über die Landesgrenze			
Zuzüge	6 041	3 189	2 852
Fortzüge	5 509	3 314	2 195
Wanderungsgewinn bzw. -verlust	+532	-125	+657
<b>Veränderungen insgesamt</b>	<b>-298</b>	<b>-338</b>	<b>+40</b>
<b>Bevölkerung am Ende des Zeitraumes</b>	<b>1 084 522</b>	<b>525 588</b>	<b>558 934</b>

## 2. Bevölkerungsentwicklung im 4. Vierteljahr 1993 und Bevölkerungsstand am 31. Dezember 1993 in den Kreisen des Saarlandes

Stadtverband Landkreis Land	Bevölkerung am 1.10.1993	Veränderung im 4. Vierteljahr				Bevölkerung am 31. Dezember 1993		
		Geburten- überschuß bzw. -defizit	Wanderungsgewinn bzw. -verlust		Zu- bzw. Abnahme insgesamt	insgesamt	männlich	weiblich
			Binnen-	Außen-				
			Wanderung					
Saarbrücken	361 629	-370	-106	+134	-342	361 287	172 788	188 499
Merzig-Wadern	104 357	-61	+187	+124	+250	104 607	50 967	53 640
Neunkirchen	150 567	-182	+41	+165	+24	150 591	73 104	77 487
Saarlouis	215 036	-77	-322	+193	-206	214 830	105 049	109 781
Saarpfalz-Kreis	157 789	-117	+116	-31	-32	157 757	76 816	80 941
St. Wendel	95 442	-23	+84	-53	+8	95 450	46 864	48 586
<b>Saarland</b>	<b>1 084 820</b>	<b>-830</b>	<b>-</b>	<b>+532</b>	<b>-298</b>	<b>1 084 522</b>	<b>525 588</b>	<b>558 934</b>

**3. Bevölkerungsentwicklung im 4. Vierteljahr 1993 und Bevölkerungsstand am 31. Dezember 1993  
in den Gemeinden des Saarlandes**

Gemeinde Stadtverband/Landkreis Land	Fläche in km <sup>2</sup>	Lebend- geborene	Gestor- bene	Zuzüge	Fortzüge	Bevölkerung am 31. Dez. 1993			Bevölke- rungs- dichte am 31.12.1993
				innerhalb des Landes und über die Landesgrenze	insgesamt	männlich	weiblich		
Saarbrücken, Landeshauptstadt	167,06	437	623	2 645	2 713	190 902	90 793	100 109	1 143
Friedrichsthal, Stadt	9,07	26	40	214	142	12 064	5 893	6 171	1 330
Großrosseln	25,21	19	43	145	137	10 120	4 918	5 202	401
Heusweiler	39,94	51	45	216	316	20 082	9 687	10 395	503
Kleinblittersdorf	27,29	22	44	154	133	13 082	6 388	6 694	479
Püttlingen, Stadt	23,94	49	60	214	267	20 812	9 953	10 859	869
Quierschied	20,22	37	50	218	208	15 590	7 430	8 160	771
Riegelsberg	14,70	31	34	273	200	14 717	7 027	7 690	1 001
Sulzbach/Saar, Stadt	16,13	51	72	333	285	20 038	9 570	10 468	1 242
Völklingen, Stadt	67,06	90	172	629	612	43 880	21 129	22 751	654
<b>Stadtverband Saarbrücken</b>	<b>410,61</b>	<b>813</b>	<b>1 183</b>	<b>5 041</b>	<b>5 013</b>	<b>361 287</b>	<b>172 788</b>	<b>188 499</b>	<b>880</b>
Beckingen	51,63	36	54	229	185	16 122	7 797	8 325	312
Losheim	96,79	38	45	222	139	16 270	8 058	8 212	168
Merzig, Kreisstadt	108,79	71	97	442	376	30 601	14 849	15 752	281
Mettlach	77,88	38	46	186	119	12 040	5 887	6 153	155
Perl	75,07	16	17	113	88	6 133	2 981	3 152	82
Wadern, Stadt	110,97	42	42	177	167	17 020	8 265	8 755	153
Weiskirchen	33,64	19	20	100	84	6 421	3 130	3 291	191
<b>Landkreis Merzig-Wadern</b>	<b>554,76</b>	<b>260</b>	<b>321</b>	<b>1 469</b>	<b>1 158</b>	<b>104 607</b>	<b>50 967</b>	<b>53 640</b>	<b>189</b>
Eppelborn	47,03	42	47	178	193	18 816	9 219	9 597	400
Illingen	36,08	41	46	161	249	19 164	9 458	9 706	531
Merchweiler	12,78	20	37	165	140	11 724	5 627	6 097	917
Neunkirchen, Kreisstadt	75,02	125	192	678	606	51 997	25 173	26 824	693
Ottweiler, Stadt	45,51	32	61	254	184	15 696	7 582	8 114	345
Schiffweiler	21,31	36	62	359	234	17 734	8 607	9 127	832
Spiesen-Elversberg	11,40	36	69	205	188	15 460	7 438	8 022	1 356
<b>Landkreis Neunkirchen</b>	<b>249,13</b>	<b>332</b>	<b>514</b>	<b>2 000</b>	<b>1 794</b>	<b>150 591</b>	<b>73 104</b>	<b>77 487</b>	<b>604</b>
Dillingen/Saar, Stadt	22,07	55	68	420	387	21 987	10 514	11 473	996
Lebach, Stadt	64,14	42	45	679	924	23 278	12 277	11 001	363
Nalbach	22,46	21	24	143	125	9 546	4 614	4 932	425
Rehlingen-Siersburg	61,16	44	54	165	176	15 533	7 573	7 960	254
Saarlouis, Kreisstadt	43,27	94	123	521	614	38 347	18 531	19 816	886
Saarwellingen	41,65	35	43	201	153	14 180	6 930	7 250	340
Schmelz	58,64	50	59	144	187	17 364	8 519	8 845	296
Schwalbach	27,32	55	61	293	229	19 392	9 376	10 016	710
Überherrn	34,30	37	31	153	169	11 856	5 712	6 144	346
Wadgassen	25,93	50	45	260	205	18 870	9 223	9 647	728
Wallerfangen	42,17	27	31	149	117	10 099	4 899	5 200	239
Bous	7,61	13	15	148	145	7 585	3 608	3 977	997
Ensdorf	8,39	15	16	121	95	6 793	3 273	3 520	810
<b>Landkreis Saarlouis</b>	<b>459,11</b>	<b>538</b>	<b>615</b>	<b>3 397</b>	<b>3 526</b>	<b>214 830</b>	<b>105 049</b>	<b>109 781</b>	<b>468</b>

**Noch : 3. Bevölkerungsentwicklung im 4. Vierteljahr 1993 und Bevölkerungsstand am 31. Dezember 1993  
in den Gemeinden des Saarlandes**

Gemeinde Stadtverband/Landkreis Land	Fläche in km <sup>2</sup>	Lebend- geborene	Gestor- bene	Zuzüge	Fortzüge	Bevölkerung am 31. Dez. 1993			Bevölke- rungs- dichte am 31.12.1993
				innerhalb des Landes und über die Landesgrenze		insgesamt	männlich	weiblich	
Bexbach, Stadt	31,09	42	51	327	281	19 582	9 581	10 001	630
Blieskastel, Stadt	110,01	52	60	211	187	23 079	11 271	11 808	210
Gersheim	57,49	23	14	105	76	7 229	3 581	3 648	126
Homburg, Kreisstadt	82,64	83	124	828	748	45 373	22 198	23 175	549
Kirkel	31,38	12	37	189	152	9 727	4 729	4 998	310
Mandelbachtal	57,70	29	40	97	125	11 828	5 784	6 044	205
St. Ingbert, Stadt	49,95	90	122	377	480	40 939	19 672	21 267	820
<b>Saarpfalz-Kreis</b>	<b>420,25</b>	<b>331</b>	<b>448</b>	<b>2 134</b>	<b>2 049</b>	<b>157 757</b>	<b>76 816</b>	<b>80 941</b>	<b>375</b>
Freisen	48,04	27	27	84	80	8 694	4 270	4 424	181
Marpingen	39,67	29	30	198	98	11 657	5 768	5 889	294
Namorn	26,00	19	18	91	100	7 655	3 727	3 928	294
Nohfelden	100,71	41	34	125	148	11 089	5 415	5 674	110
Nonnweiler	66,76	15	20	117	86	9 039	4 494	4 545	135
Oberthal	23,86	11	18	79	52	6 582	3 232	3 350	276
St. Wendel, Kreisstadt	113,53	73	93	339	463	27 431	13 360	14 071	242
Tholey	57,56	35	33	127	102	13 303	6 598	6 705	231
<b>Landkreis St. Wendel</b>	<b>476,12</b>	<b>250</b>	<b>273</b>	<b>1 160</b>	<b>1 129</b>	<b>95 450</b>	<b>46 864</b>	<b>48 586</b>	<b>200</b>
<b>SAARLAND</b>	<b>2 570,01</b>	<b>2 524</b>	<b>3 354</b>	<b>15 201</b>	<b>14 669</b>	<b>1 084 522</b>	<b>525 588</b>	<b>558 934</b>	<b>422</b>

#### 4. Bevölkerungsentwicklung 1993 und Bevölkerungsstand am 31. Dezember 1993

Vorgang	Insgesamt	Männlich	Weiblich
<b>Bevölkerung am 1. Januar 1993</b>	<b>1 084 007</b>	<b>525 197</b>	<b>558 810</b>
Natürliche Bevölkerungsbewegung			
Lebendgeborene	10 653	5 473	5 180
Gestorbene	13 053	6 041	7 012
Geburtenüberschuß bzw. -defizit	-2 400	-568	-1 832
Wanderungen über die Landesgrenze			
Zuzüge	24 088	13 593	10 495
Fortzüge	21 173	12 634	8 539
Wanderungsgewinn bzw. -verlust	+2 915	+959	+1 956
<b>Veränderungen insgesamt</b>	<b>+515</b>	<b>+391</b>	<b>+124</b>
<b>Bevölkerung am 31. Dezember 1993</b>	<b>1 084 522</b>	<b>525 588</b>	<b>558 934</b>

#### 5. Bevölkerungsentwicklung in den Kreisen im Jahr 1993

Stadtverband Landkreis Land	Bevölkerung am 1.1.1993	Veränderung im Jahr 1993				Bevölkerung am 31. Dezember 1993		
		Geburten- überschuß bzw. -defizit	Wanderungsgewinn bzw. -verlust		Zu- bzw. Abnahme insgesamt	insgesamt	männlich	weiblich
			Binnen- Wanderung	Außen- Wanderung				
Saarbrücken	362 573	-1 082	+534	-738	-1 286	361 287	172 788	188 499
Merzig-Wadern	103 953	-193	+634	+213	+654	104 607	50 967	53 640
Neunkirchen	150 399	-460	+311	+341	+192	150 591	73 104	77 487
Saarlouis	215 192	-303	-3 037	+2 978	-362	214 830	105 049	109 781
Saarpfalz-Kreis	157 149	-339	+951	-4	+608	157 757	76 816	80 941
St. Wendel	94 741	-23	+607	+125	+709	95 450	46 864	48 586
<b>Saarland</b>	<b>1 084 007</b>	<b>-2 400</b>	<b>-</b>	<b>+2 915</b>	<b>+515</b>	<b>1 084 522</b>	<b>525 588</b>	<b>558 934</b>

## 6. Bevölkerungsentwicklung in den Gemeinden im Jahr 1993

Gemeinde Stadtverband/Landkreis Land	Fläche in km <sup>2</sup>	Bevöl- kerung am 1.1.1993	Lebend- geborene	Gestor- bene	Zuzüge	Fortzüge	Verände- rungen ins- gesamt	Bevöl- kerung am 31.12.1993
					innerhalb des Landes und über die Landesgrenze			
Saarbrücken, Landeshauptstadt	167,06	192 322	1 810	2 361	9 431	10 300	-1 420	190 902
Friedrichsthal, Stadt	9,07	12 010	99	158	752	639	+54	12 064
Großrosseln	25,21	10 177	92	117	503	535	-57	10 120
Heusweiler	39,94	20 033	226	202	1 012	987	+49	20 082
Kleinblittersdorf	27,29	12 998	110	176	612	462	+84	13 082
Püttlingen, Stadt	23,94	20 863	199	274	897	873	-51	20 812
Quierschied	20,22	15 687	168	188	749	826	-97	15 590
Riegelsberg	14,70	14 497	124	158	945	691	+220	14 717
Sulzbach/Saar, Stadt	16,13	19 957	213	298	1 287	1 121	+81	20 038
Völklingen, Stadt	67,06	44 029	444	635	2 366	2 324	-149	43 880
<b>Stadtverband Saarbrücken</b>	<b>410,61</b>	<b>362 573</b>	<b>3 485</b>	<b>4 567</b>	<b>18 554</b>	<b>18 758</b>	<b>-1 286</b>	<b>361 287</b>
Beckingen	51,63	16 019	156	183	826	696	+103	16 122
Losheim	96,79	16 122	147	203	790	586	+148	16 270
Merzig, Kreisstadt	108,79	30 478	345	401	1 543	1 364	+123	30 601
Mettlach	77,88	11 967	105	152	638	518	+73	12 040
Perl	75,07	6 172	53	73	371	390	-39	6 133
Wadern, Stadt	110,97	16 796	192	192	841	617	+224	17 020
Welskirchen	33,64	6 399	74	61	380	371	+22	6 421
<b>Landkreis Merzig-Wadern</b>	<b>554,76</b>	<b>103 953</b>	<b>1 072</b>	<b>1 265</b>	<b>5 389</b>	<b>4 542</b>	<b>+654</b>	<b>104 607</b>
Eppelborn	47,03	18 891	206	221	633	693	-75	18 816
Illingen	36,08	19 144	182	193	804	773	+20	19 164
Merchweiler	12,78	11 763	97	145	582	573	-39	11 724
Neunkirchen, Kreisstadt	75,02	51 863	549	709	2 589	2 295	+134	51 997
Ottweiler, Stadt	45,51	15 670	165	224	834	749	+26	15 696
Schiffweiler	21,31	17 619	156	233	1 026	834	+115	17 734
Spiesen-Elversberg	11,40	15 449	152	242	815	714	+11	15 460
<b>Landkreis Neunkirchen</b>	<b>249,13</b>	<b>150 399</b>	<b>1 507</b>	<b>1 967</b>	<b>7 283</b>	<b>6 631</b>	<b>+192</b>	<b>150 591</b>
Dillingen/Saar, Stadt	22,07	22 058	228	279	1 534	1 554	-71	21 987
Lebach, Stadt	64,14	23 861	204	175	4 697	5 309	-583	23 278
Nalbach	22,46	9 590	95	107	418	450	-44	9 546
Rehlingen-Siersburg	61,16	15 464	148	181	725	623	+69	15 533
Saarlouis, Kreisstadt	43,27	38 590	350	441	2 493	2 645	-243	38 347
Saarwellingen	41,65	14 123	147	148	689	631	+57	14 180
Schmelz	58,64	17 351	186	202	659	630	+13	17 364
Schwalbach	27,32	19 255	179	238	980	784	+137	19 392
Überherrn	34,30	11 683	121	113	701	536	+173	11 856
Wadgassen	25,93	18 762	195	190	968	865	+108	18 870
Wallerfangen	42,17	10 057	99	106	542	493	+42	10 099
Bous	7,61	7 608	67	98	500	492	-23	7 585
Ensdorf	8,39	6 790	61	105	417	370	+3	6 793
<b>Landkreis Saarlouis</b>	<b>459,11</b>	<b>215 192</b>	<b>2 080</b>	<b>2 383</b>	<b>15 323</b>	<b>15 382</b>	<b>-362</b>	<b>214 830</b>

## Noch: 6. Bevölkerungsentwicklung in den Gemeinden im Jahr 1993

Gemeinde Stadtverband/Landkreis Land	Fläche in km <sup>2</sup>	Bevöl- kerung am 1.1.1993	Lebend- geborene	Gestor- bene	Zuzüge	Fortzüge	Verände- rungen ins- gesamt	Bevöl- kerung am 31.12.1993
					innerhalb des Landes und über die Landesgrenze			
Bexbach, Stadt	31,09	19 522	182	240	1 093	975	+60	19 582
Blieskastel, Stadt	110,01	22 966	217	234	939	809	+113	23 079
Gersheim	57,49	7 105	73	69	366	246	+124	7 229
Homburg, Kreisstadt	82,64	45 169	419	546	3 018	2 687	+204	45 373
Kirkel	31,38	9 615	74	118	616	460	+112	9 727
Mandelbachtal	57,70	11 799	108	115	444	408	+29	11 828
St. Ingbert, Stadt	49,95	40 973	385	475	1 750	1 694	-34	40 939
<b>Saarpfalz-Kreis</b>	<b>420,25</b>	<b>157 149</b>	<b>1 458</b>	<b>1 797</b>	<b>8 226</b>	<b>7 279</b>	<b>+608</b>	<b>157 757</b>
Freisen	48,04	8 541	104	86	464	329	+153	8 694
Marpingen	39,67	11 540	120	108	587	482	+117	11 657
Namborn	26,00	7 614	99	72	360	346	+41	7 655
Nohfelden	100,71	11 044	133	133	571	526	+45	11 089
Nonnweiler	66,76	8 939	92	101	524	415	+100	9 039
Oberthal	23,86	6 548	50	66	297	247	+34	6 582
St. Wendel, Kreisstadt	113,53	27 388	318	348	1 572	1 499	+43	27 431
Tholey	57,56	13 127	135	160	589	388	+176	13 303
<b>Landkreis St. Wendel</b>	<b>476,12</b>	<b>94 741</b>	<b>1 051</b>	<b>1 074</b>	<b>4 964</b>	<b>4 232</b>	<b>+709</b>	<b>95 450</b>
<b>SAARLAND</b>	<b>2 570,01</b>	<b>1 084 007</b>	<b>10 653</b>	<b>13 053</b>	<b>59 739</b>	<b>56 824</b>	<b>+515</b>	<b>1 084 522</b>

# Veröffentlichungen

## I. Zusammenfassende Schriften

### **Statistisches Handbuch für das Saarland**

Erscheint zweijährlich im Wechsel mit "Statistisches Taschenbuch für das Saarland".

Das Statistische Handbuch vermittelt aus dem Bereich der amtlichen Statistik die jeweils aktuellen Ergebnisse. Dem Benutzer steht reiches Zahlenmaterial aus sämtlichen Bereichen des wirtschaftlichen, kulturellen und sozialen Lebens zur Verfügung. Durch Zeit- und regionale Vergleiche lassen sich Entwicklungen in der Bevölkerungs-, der Wirtschafts- und Sozialstruktur erkennen.

### **Statistisches Taschenbuch für das Saarland**

Erscheint zweijährlich im Wechsel mit "Statistisches Handbuch für das Saarland".

Das Statistische Taschenbuch will die zweijährliche Erscheinungsphase des "Handbuchs" durch Publizierung der jeweils neuesten, wichtigsten Daten der amtlichen Statistik ausfüllen. In seiner Gliederung ist es nicht so differenziert angelegt wie das bedeutend umfangreichere "Handbuch". In einem Anhang werden zusätzlich die wichtigsten Daten der amtlichen Statistik für die übrigen Bundesländer aufgeführt.

### **Saarland heute - Statistische Kurzinformationen (erscheint jährlich)**

## II. Fachstatistische Schriften

### **Handbuch Öffentliche Finanzen**

Erscheinungsweise jährlich.

Das Handbuch stellt Grunddaten über die aktuelle Finanzsituation im öffentlichen Bereich zur Verfügung. Angegeben sind sowohl einfache Bestandszahlen als auch funktional gegliederte Ergebnisse für Gemeinden und Land.

### **Statistische Berichte**

Zur schnellen Unterrichtung von Verwaltung und anderen Interessenten werden hier die neuesten Ergebnisse der laufenden Statistiken wie auch die ersten Resultate von Sondererhebungen veröffentlicht. Ihre sachliche Gliederung ist sehr differenziert und bundeseinheitlich festgelegt.

### **Bildung - Kurzinformation (erscheint jährlich)**

## III. Reihen

### **Einzelschrift zur Statistik des Saarlandes**

In dieser Reihe, die bis heute fast 100 Einzelschriften umfaßt, werden aus dem gesamten Spektrum der amtlichen Statistik schwerpunktmäßig Einzelthemen behandelt.

### **Saarland in Zahlen (Sonderhefte)**

In dieser Serie werden die Ergebnisse von periodisch wiederkehrenden Zählungen veröffentlicht.

### **Gemeinde- und Kreisstatistiken**

In dieser im 2-Jahres-Rhythmus abwechselnd erscheinenden Reihe werden Informationen aus den verschiedensten Bereichen der amtlichen Statistik auf Gemeinde- bzw. Kreisebene veröffentlicht.

### **Volkswirtschaftliche Gesamtrechnungen der Länder (Gemeinschaftsveröffentlichungen der Statistischen Landesämter)**

Ergebnisse über Entstehung, Verteilung und Verwendung des Sozialprodukts nach Ländern sowie Bruttowertschöpfung der kreisfreien Städte und Landkreise, Erscheinungsweise ein- bis zweijährlich.

## IV. Verzeichnisse

wie Gemeindeverzeichnis, Schulverzeichnis, Krankenhausverzeichnis, Märkte im Saarland, Systematischer Datenbestandskatalog des saarländischen Informationssystem SAPLIS usw. werden jährlich aktualisiert herausgegeben.

Presse- und Informationsdienst

**Saarland**

STATISTISCHES LANDESAMT

Hardenbergstraße 3, 66119 Saarbrücken, ☎ 06 81/505-935, Telefax 06 81/505-921